

























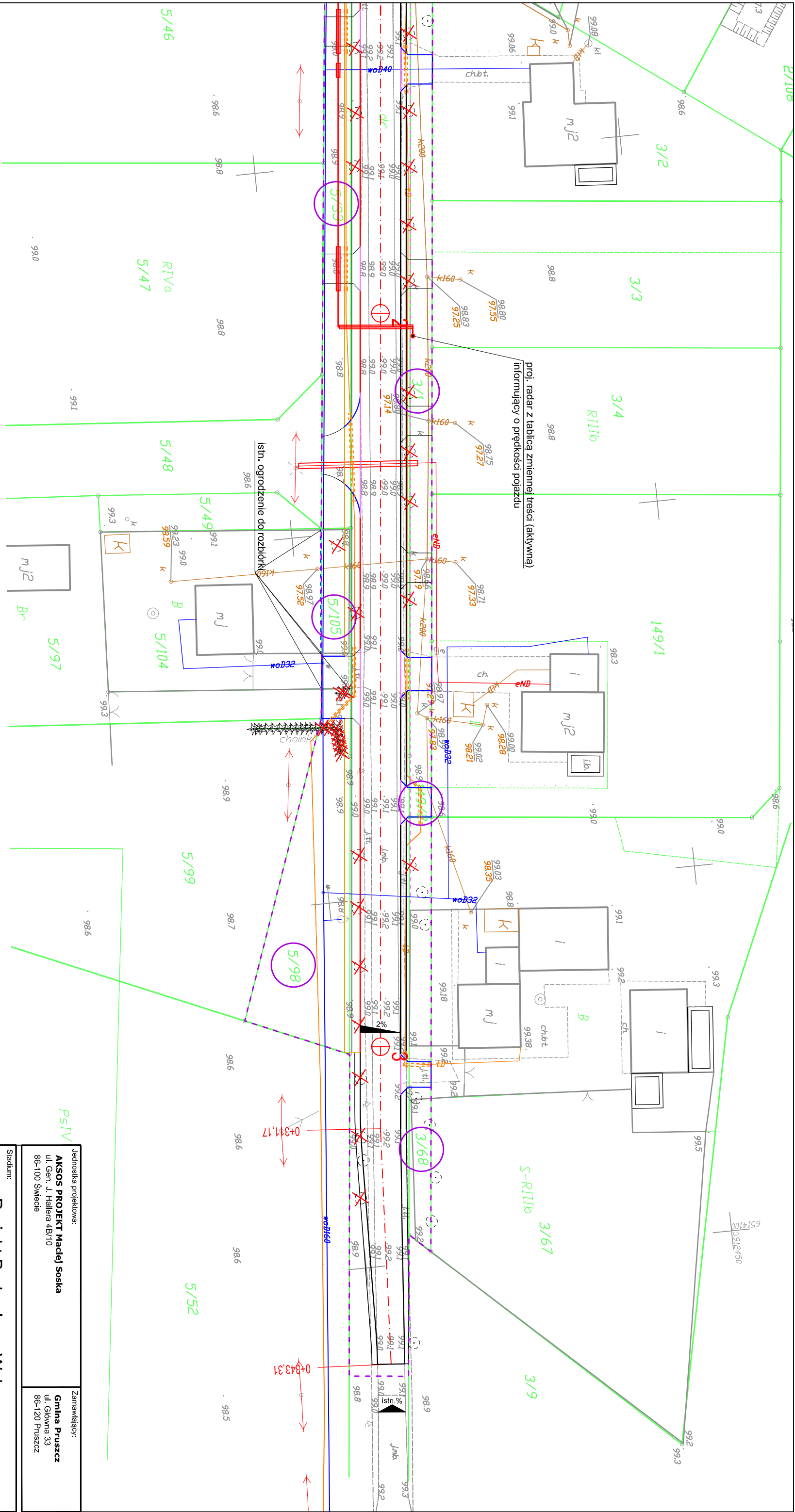
LEGENDA:

	Projektowany słup oświetleniowy z oprawą LED
	Projektowany kabel energetyczny
	Projektowana rura ochronna
	Projektowana szafka oświetleniowa
	Projektowane złącze kablowo-pomiarowe (zakres. ENEA)
	Projektowany radar z tablicą zmiennej treści
	Projektowany krawężnik betonowy 15x30 cm
	Projektowany krawężnik betonowy najazdowy 15x22 cm
	Projektowany krawężnik betonowy 12x25 cm
	Projektowane obrzeże betonowe 8x30 cm
	Projektowany drenaż francuski
	Projektowane ogrodzenie
	Projektowane słupki blokujące U-12c
	Projektowana rura osłonowa dwudzielna (sieć telekomunikacyjna)
	Projektowana rura osłonowa dwudzielna (sieć elektroenergetyczna)
	Drzewa do wycinki
	Projektowana oś
	Istniejąca sieć telekomunikacyjna
	Istniejąca sieć elektroenergetyczna
	Istniejąca sieć wodociągowa
	Istniejąca sieć kanalizacji sanitarnej
	Linia rozgraniczająca teren inwestycji
	Granica działki

Jednostka projektowa: AKSOS PROJEKT Maciej Soska ul. Gen. J. Hallera 4B/10 86-100 Świecie	Zamawiający: Gmina Pruszcz ul. Główna 33 86-120 Pruszcz
---	---

Stadium: Projekt Budowlano-Wykonawczy
Temat: Rozbudowa drogi gminnej nr 031114C - ul. Równa w miejscowości Pruszcz
Branża: DROGOWA, ELEKTROENERGETYCZNA
Tytuł rysunku: Legenda do planu sytuacyjnego

ZESPÓŁ PROJEKTOWY			
Funkcja	Imię i Nazwisko	Numer uprawnień	Podpis
PROJEKTANT branża drogowa	mgr inż. Maciej Wojnowski	KUP/0118/PWOD/11	
PROJEKTANT branża elektryczna	inż. Michał Pawłowski	KUP/0012/POOE/04	
data 03.2019	nr rys. 2.	faza PB-W	Tom I



Jednostka projektowa:		Zamawiający:	
AKSOS PROJEKT Maciej Soska		Gmina Pruszczy	
ul. Gen. J. Hallera 4B/10		ul. Główna 33	
86-100 Świecie		86-120 Pruszczy	
Stadium:			
Projekt Budowlano-Wykonawczy			
Temat:			
Rozbudowa drogi gminnej nr 031114C - ul. Równa w miejscowości Pruszczy			
Branża:			
DROGOWA			
Tytuł rysunku:			
Plan sytuacyjny			
SKALA 1:500			
ZESPÓŁ PROJEKTOWY			
Funkcja	Imię i Nazwisko	Numer uprawnień	Podpis
PROJEKTANT	mgr inż. Maciej Wojnowski	KUP/0118/PWOD/11	
branża drogowa			
SPRAWDZAJĄCY	mgr inż. Arkadiusz Mazany	KUP/0027/POOD/11	
branża drogowa			
data	nr rys.	faza	Tom
03.2019	2.2	PB-W	I